

WELCOME

shutterstock.com • 1183574718

INDIAN ARCHITECTURE



சாஞ்சி

யுனெசுக்கோ உலகப் பாரம்பரியக் களம்
சாஞ்சி பௌத்த நினைவுச் சின்னங்கள்
உலக பாரம்பரிய பட்டியலில் உள்ள பெயர்
The Great Stupa at Sanchi

UNESCO region ஆசியா-பசிபிக்

பொறிப்பு வரலாறு

பொறிப்பு 1989 (13th தொடர்)

சாஞ்சி இந்தியாவின் மத்தியப் பிரதேசம் மாநிலத்தில், ராய்சென் மாவட்டத்தில் உள்ள ஒரு சிறிய ஊராகும். இது மாநிலத்தின் நடுப்பகுதியில், போபாலில் இருந்து வடகிழக்கே 46 கிலோமீட்டர் தொலைவிலும்; பெசுனாகர், விதிசா ஆகிய இடங்களில் இருந்து 10 கிலோமீட்டர் தொலைவிலும் உள்ளது. கிமு மூன்றாம் நூற்றாண்டு தொடக்கம் கிபி 12 ஆம் நூற்றாண்டு வரையிலான பழமை வாய்ந்த பல பௌத்த நினைவுச்சின்னங்கள் இங்கேயுள்ளன.

வரலாறு

சாஞ்சியில் உள்ள பெரிய தூபி தொடக்கத்தில் கிமு மூன்றாம் நூற்றாண்டையண்டி பேரரசன் அசோகனால் கட்டுவிக்கப்பட்டது. இது புத்தரின் நினைவுப் பொருட்களின் மீது அமைக்கப்பட்ட ஒரு அரைக்கோள வடிவமான செங்கல் கட்டுமானம் ஆகும். மௌரிய வம்சத்துக்குப் பின் வந்த குஷானர்கள் போன்ற அவர்களுக்குப் பின்வந்த அரசர்கள் மேலும் பல தூபிகளைக் கட்டினர். முதல் தூபிக்கு மெருகூட்டப்பட்டது. தூபியைச் சுற்றி நான்கு பக்கங்களில் தோரண வாயில்களை அமைத்தனர்.

அதற்குப் பின் வந்த குப்த வம்சத்தினர் அங்கு புத்த மடாலயங்களையும் விகாரங்களையும் கட்டி, சாஞ்சியை மேலும் வரலாற்று முக்கியத்துவம் வாய்ந்த பகுதியாக மாற்றினர். கி.பி.7-ம் நூற்றாண்டிலிருந்து 12-ம் நூற்றாண்டுவரை சாஞ்சி மிகவும் உன்னத நிலையிலிருந்தது. அதன்பின்னர் அதன் முக்கியத்துவம் படிப்படியாக குறைந்துபோனது.

கி.பி. 1818 இல் ஜெனரல் டெய்லர் என்ற ஆங்கிலேயர் பாதி புதைந்திருந்த சாஞ்சியைக் கண்டுபிடித்தார். 1912 இல் தொல்லியல் துறையின் பொது இயக்குநராக இருந்த ஜான் மார்ஷல் சாஞ்சியை முழுவதுமாகப் புதுப்பித்தார்.

[2]

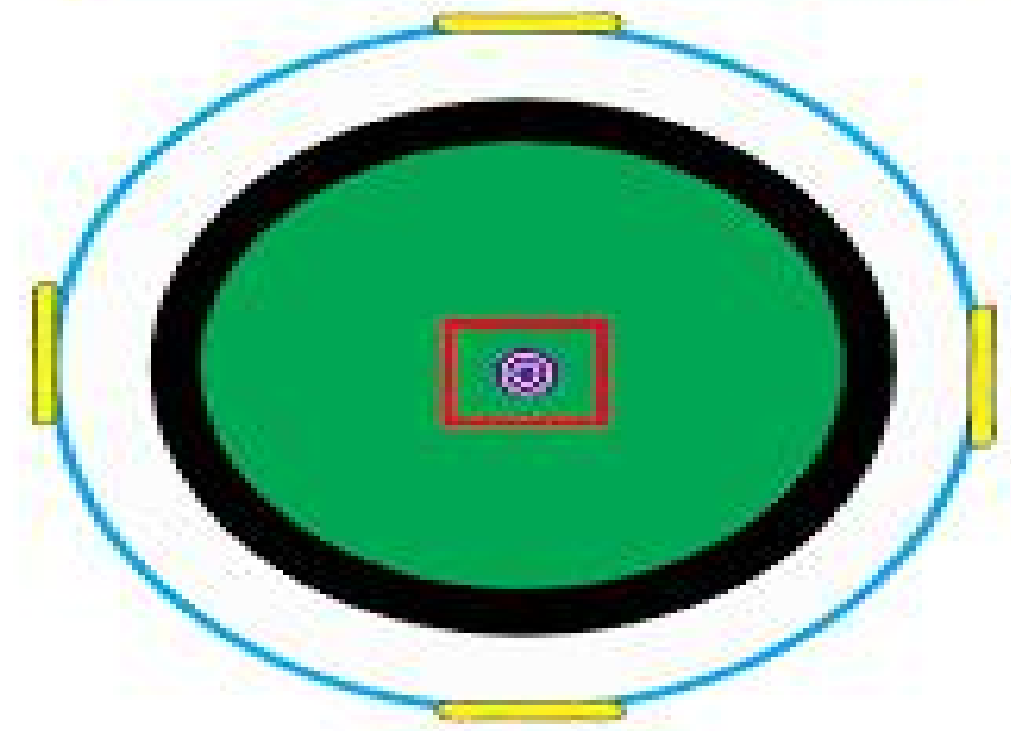
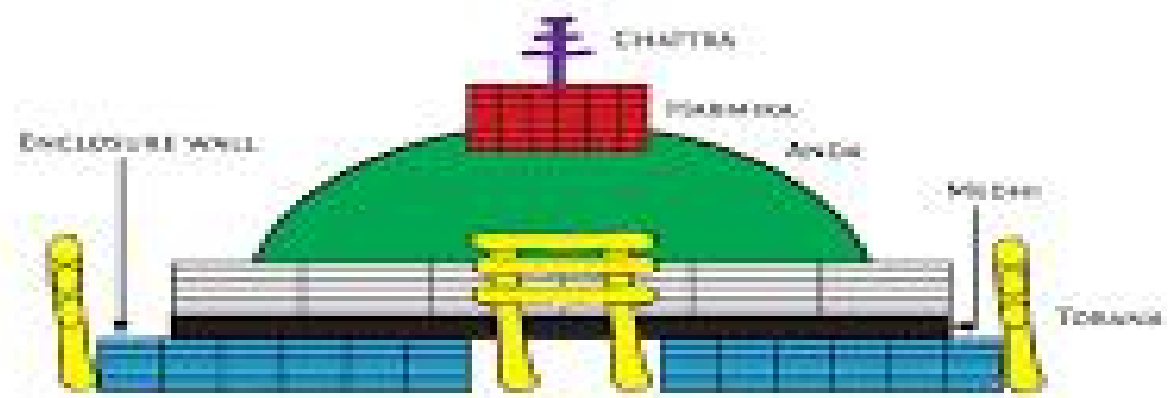
About 3,44,000 results (0.40 seconds)

Search Results

Featured snippet from the web

Image result for stupa and its characteristic features

The stupa, an architectural structure usually housing the cremated remains or possessions of important saintly figures, have a very distinctive semi-spherical shape, often surrounded by a fence. s considered to be the structural emblem and the most important type of monument of Buddhism. Most stupas





Typical buddhist column

Typical Buddhist column are of two type one is based on persepolitian type and other graeco-roman type. Persepolitian type is a octagonal with bell shaped capital supporting animal sculpture. The shaft is highly polished and has a vase-shaped base. Graeco-roman type is rectangular with shallowflutes

Image result for buddhist columns

All the pillars of Ashoka were built at Buddhist monasteries, many important sites from the life of the Buddha and places of pilgrimage. Some of the columns carry inscriptions addressed to the monks and nuns. Some were erected to commemorate visits by Ashoka.

இந்த தூண்கள் இரண்டு வகையான கற்களால் செதுக்கப்பட்டுள்ளன. சில மதுரா பகுதியிலில் காணப்படும் சிவப்பு மற்றும் வெள்ளை மணற்கற்களாலும், மற்றவை பொதுவாக வாரணாசியிலுள்ள சுன்னார் கற்சுரங்களில் இருந்து எடுக்கப்பட்ட சிறிய கருப்பு புள்ளிகள் கொண்ட பொலிவான நிறத்தில் உள்ள நன்றாக தூளாக்கப்பட்ட கடினமான மணற்கற்களால் ஆனது. அனைத்து தூண்களும் ஒரே பாணியில் செதுக்கப்பட்டுள்ளன. அவை அனைத்தும் ஒரே பகுதியை சேர்ந்த சிற்பக் கலைஞர்களால் செதுக்கப்பட்டுள்ளன என்று அறியப்படுகிறது. தூண்களின் தண்டுப் பகுதி எப்போதும் மென்மையாகவும், குறுக்கு-பிரிவில் வட்டமாகவும், சிறிது நுனிநோக்கிச் சிறுத்தும் மற்றும் எப்போதும் ஒரே துண்டுக் கல்லைக்கொண்டு உளியால் செதுக்கப்பட்டுள்ளனவாக [4] உள்ளன. சிங்க முகங்கள் தாமரை இதழ்கள் போன்ற உருவங்கள் செதுக்கப்பட்டுள்ளன. சதுரமாகவும் வெற்றாகவும், வட்டமாகவும் அலங்கரிக்கப்பட்டதாகவும் ஆகிய விகிதங்களில் அபசி இரண்டு வகைப்படுகின்றன. விலங்குகள், அமர்ந்தும் அல்லது நிற்கும்படியாக அபசியில் ஒரே கல்லால் செயப்பட்டுள்ளன.



LAURIA
NANGANGARH

SANKISSA

(Elephant)

SANCHI SARNATH

RAMPURVA

VAISHALI

சாரநாத் தூண்
முதன்மைக் கட்டுரை: சாரநாத்

அசோகரின் சாரநாத் சிங்கமுகத் தூண்
பெரும்பாலாக கொண்டாடப்படும் தூண்கள் பேரரசர்
அசோகரால் சுமார் 250 கி.மு.வில் வாரணாசிக்கு அருகில்
உள்ள சாரநாத்தில் சிங்க முகம் கொண்டதாகும். இங்கே
நான்கு சிங்கங்கள் திரும்பி அமர்ந்து இருக்கும். தற்போது
தூண் சிங்கத் தலை உள்ள தூண், சாரநாத்
அருங்காட்சியகம் இருக்கும் அதே இடத்தில் இருக்கிறது.
அசோகரின் சாரநாத் சிங்க முகத் தூண், இந்திய தேசிய
முத்திரையாகவும் மற்றும் அதன் அடிப்பகுதியில் "அசோகா
சக்ரா" இந்திய தேசிய கொடி மையச் சக்கரமாகவும்
ஏற்றுக்கொள்ளப்பட்டுள்ளது

அசோகரின் ஆணைகள் பொறுத்தப்பட்டுள்ள தூண்கள், தில்லியில் இரண்டும் (உண்மையில் மீரட் மற்றும் ஹரியானாவின் டொப்ராவில் அமைந்திருந்து 1356 ஆம் ஆண்டில் பிரோஸ் ஷா துக்ளக் ஆட்சிகாலத்தில், தில்லிக்கு கொண்டுவரப்பட்டன), மற்றும் அலகாபாத் தூண் ஆரம்பத்தில் கௌசாம்பியில் இருந்ததாக நம்பப்படுகிறது. பிற தூண்கள் லௌரியா நந்தன்காட், ராம்பூர்வா காளை & சிங்கத்தூண், சங்காசியா, சாஞ்சி மற்றும் சாரநாத் ஆகிய இடங்களில் காணப்படுகின்றன. இறை அர்ப்பணிப்பு பற்றியான கல்வெட்டுகள் லும்பினி மற்றும் பிராமி எழுத்திலான மூன்று கல்வெட்டுகள் கிர்நார் மலையிலும் மற்றும் கிர்நார் மலையடிவார நகரமான ஜூனாகத்திலும் உள்ளன. வைசாலியில் உள்ள சிங்க முகத் தூணிலும் மற்றும் ராம்பூர்வா காளை தூண்களில் எந்தவித செய்தியும் பொறிக்கப்படவில்லை[3].

BUDDHIST COLUMN



www.shutterstock.com · 35972219



alamy stock photo

alamy
www.alamy.com

BUDDHIST COLUMN

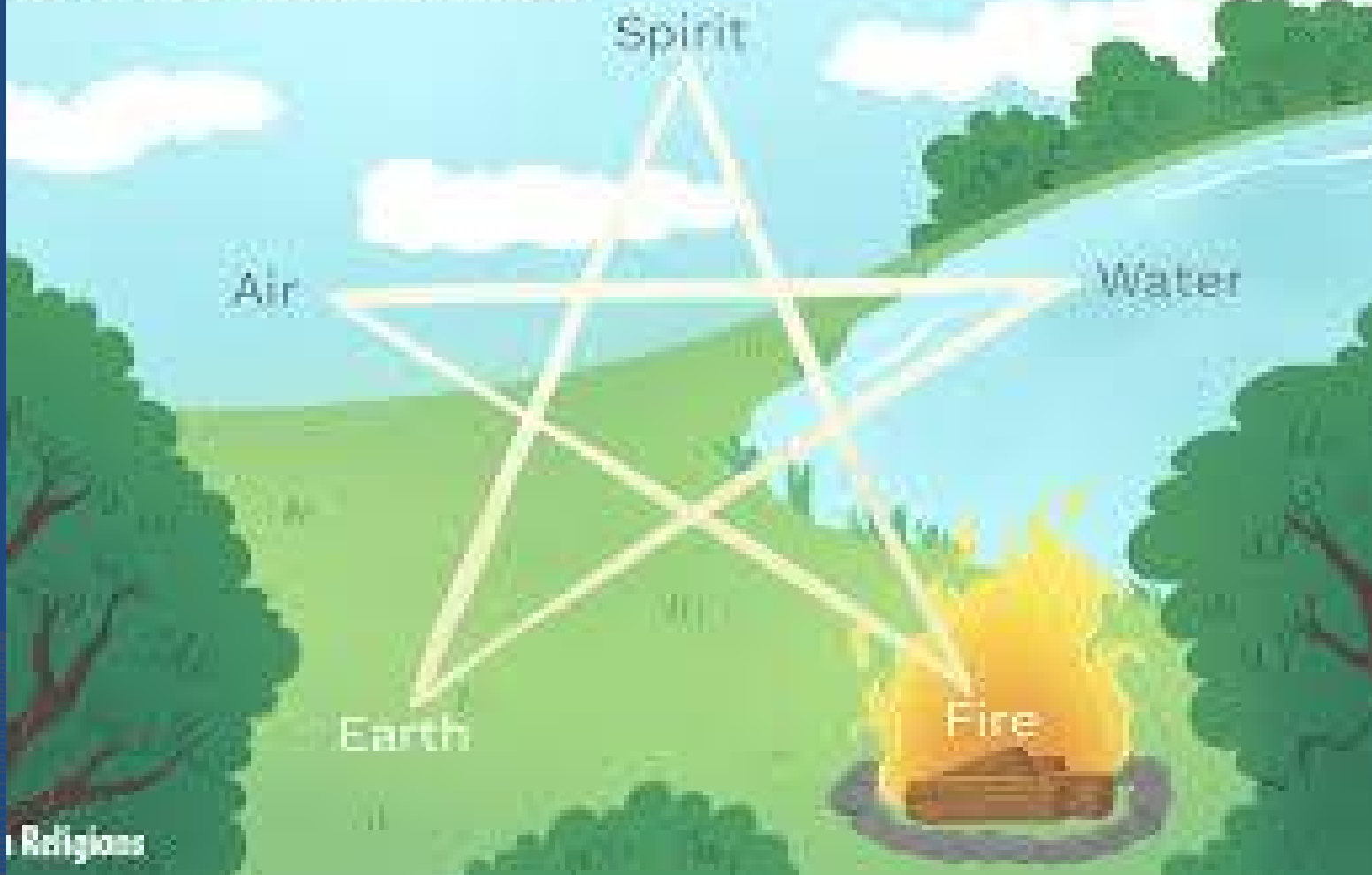


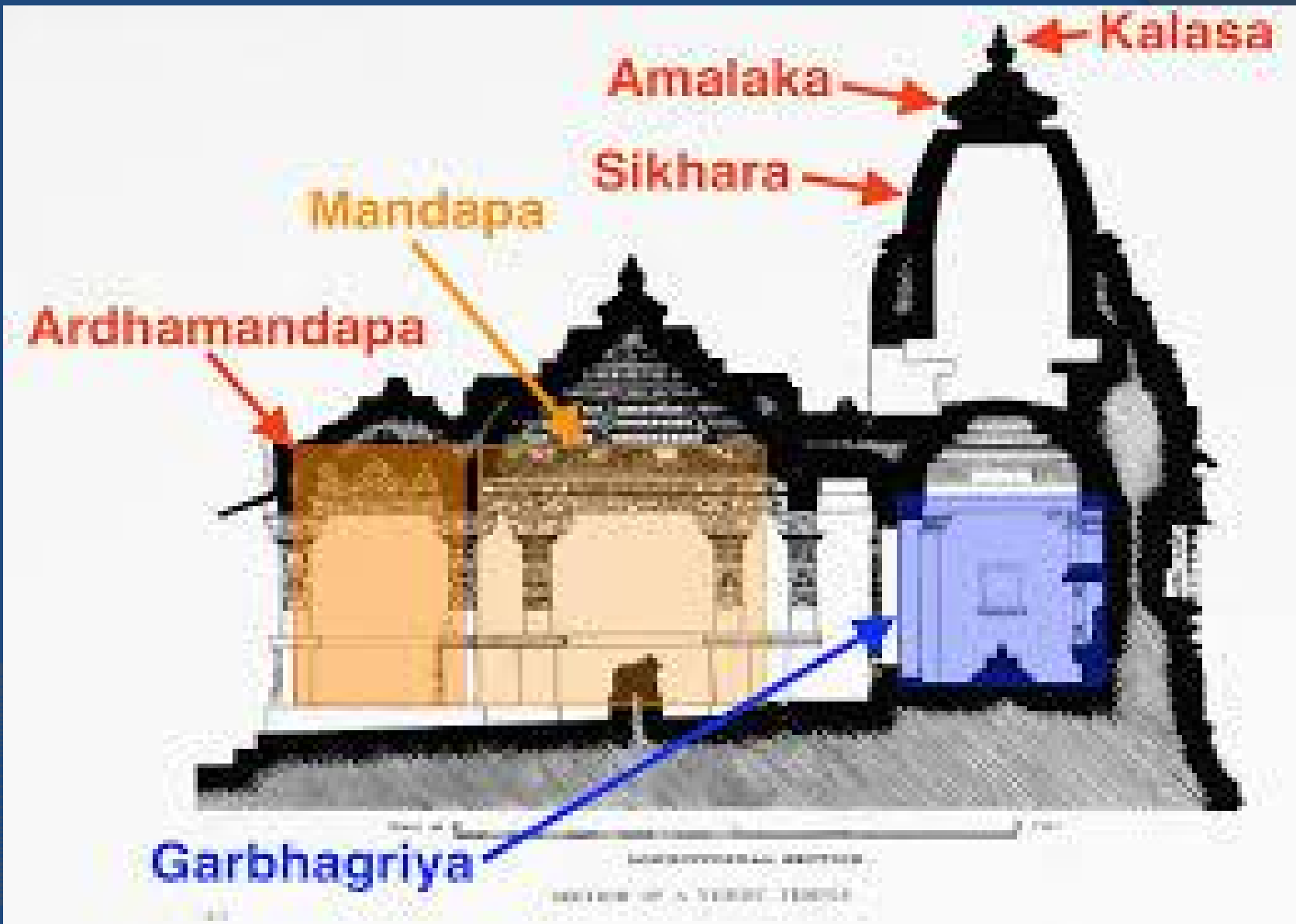
Northern India is a loosely defined region consisting of the northern part of India. The dominant ... The empires and dynasties that have ruled parts or all of North India include: ... deep-seated Islamic, Central Asian and Afghan influences to be defining characteristics of North Indian culture, both linguistically and culturally.

What are the 5 basic elements?

The Five Basic Elements are Fire, Earth, Water, Metal, and Wood. These elements are understood as different types of energy in a state of constant interaction and flux with one another. The Five Elements do not only mean Fire, Earth, Water, Metal, and Wood

The Five Elements







Did you mean: [LINGARAJ TEMPLE IN ORISSA](#)

Search Results

Web results

[Lingaraja Temple - Wikipedia](#)

[https://en.wikipedia.org > wiki >](https://en.wikipedia.org/wiki/Lingaraja_Temple)

[Lingaraja Temple](#)

Lingaraja Temple is a Hindu temple dedicated to Shiva and is one of the oldest temples in ...

Early Temples of Orissa (1st ed.). ... Economic History of Orissa

லிங்கராஜர் கோயில், புவனேஸ்வர்

<https://ta.wikipedia.org/s/vcq>

கட்டற்ற கலைக்களஞ்சியமான விக்கிப்பீடியாவில் இருந்து.

Jump to navigationJump to search

லிங்கராஜர் கோயில், புவனேஸ்வர், ஒடிசா
லிங்கராஜர் கோயில், புவனேஸ்வர், (Lingaraja Temple)
இந்திய மாநிலமான ஒரிசாவின் தலைநகரமான
புவனேஸ்வரில் அமைந்துள்ளது. கோயில் நகரம் என
அழைக்கப்படும் புவனேஸ்வரில் உள்ள மிகப் பழைய
கோயில்களுள் ஒன்றான இக் கோயில் இந்துக் கடவுளான
சிவனுக்காக அமைக்கப்பட்டது. இது இந்துக்களின் புனித
யாத்திரைத் தலமும் ஆகும். லிங்கராஜர் என்பது
லிங்கங்களின் அரசர் என்ற பொருள் தருகிறது. லிங்கம்
சிவனை வழிபடுவதற்கான ஒரு வடிவம் ஆகும். இது
சிவனின், உருவம் உள்ளதும் இல்லாததுமான அருவுருவம்
எனப்படுகின்ற திருமேனியைக் குறிப்பதாகக்
கொள்ளப்படுகிறது



Konark Sun Temple

Konark Sun Temple (Surya Mandira) is a 13th-century CE Sun temple at Konark about 35 kilometres (22 mi) northeast from Puri on the coastline of Odisha, India. The temple is attributed to king Narasimhadeva I of the Eastern Ganga Dynasty about 1250 CE

Who has built Konark Sun Temple?

King Narasimhadeva I

Konark Sun Temple Information

Believed to have been built in the 13th century CE the temple was built by the King Narasimhadeva I hailing from the Eastern Ganga dynasty between 1238-1250 CE. The temple was commissioned by the king while Samantaraya Mahapatra was the one in charge of its construction.

Where is Konark temple is situated?

The Konark Sun Temple is located in an eponymous village (now NAC Area) about 35 kilometres (22 mi) northeast of Puri and 65 kilometres (40 mi) southeast of Bhubaneswar on the Bay of Bengal coastline in thsssse Indian state of Odisha

Why is Konark Sun Temple famous?

The Konark Sun Temple is a 13th-century Hindu temple dedicated to the Sun God. Shaped like a giant chariot, the temple is known for the exquisite stone carvings that cover the entire structure. It is the best-known tourist destination in Orissa and has been a World Heritage Site since 1984.

அமைவிடம்

ஒடிசா மாநிலத் தலைநகரம் புவனேசுவரத்திலிருந்து 65 கிலோ மீட்டர் தொலைவிலும், புரி நகரத்திலிருந்து 35 தொலைவிலும், வங்காள விரிகுடா கடற்கரையில் அமைந்த ஊராகும். [2][3]

திருவிழா

இங்குள்ள சூரியக் கோயிலில் ஆண்டுதோறும் டிசம்பர் மாதத்தில் கொனார்க் நாட்டியத் திருவிழா நடைபெறுகிறது. [4]

பெயர்க் காரணம்

சமஸ்கிருத மொழியில் உள்ள கொனர்கா (கொனா + அர்கா) எனும் இரண்டு சொல்லில், கொனா என்பதற்கு கோணம் என்றும், அர்கா என்பதற்கு சூரியன் என்றும் பொருளாகும். [5]

கொனார்க் சூரியக் கோயில்
முதன்மைக் கட்டுரை: கொனார்க் சூரியக்
கோயில்

கொனார்க் சூரியக் கோயில்
சூரியதேவனுக்கு அர்ப்பணிக்கப்பட்ட
இக்கோவில், கி பி 13-ஆம் நூற்றாண்டில்
கீழைக் கங்கர் வம்சத்தைச் சேர்ந்த முதலாம்
நரசிம்ம தேவன் என்ற மன்னனால்
கட்டப்பட்டது. இக்கோவில் சிவப்பு
மணற்பாறைகளாலும் கருப்பு கிரானைட்
கற்களாலும் கட்டப்பட்டது. இக்கோயில் கல்லில்
செதுக்கப்பட்ட பிரம்மாண்ட தேர் வடிவத்தில்
கட்டப்பட்டுள்ளது.[6]







2 Backpackers
THE ADVENTURE BLOG

கஜூராஹோ (இந்தி: खजुराहो) இந்திய மாநிலமான மத்திய பிரதேசத்தின் தலைநகரம் போபாலிருந்து 326 கி.மீ தொலைவில் அமைந்த ஒரு சிறுநகரம் ஆகும். இது இந்தியாவின் தலைநகரான புதுதில்லியிலிருந்து ஏறத்தாழ 620 கி.மீ தென்கிழக்கில் சத்தர்பூர் மாவட்டத்தில் இருக்கிறது

இந்த நகரம் இராஜபுத்திர சந்தேலர்களின் கலாச்சாரத் தலைநகரமாக இருந்தது, இவர்கள் 10-12 ஆம் நூற்றாண்டு வரை இப்பகுதி இந்தியாவை ஆண்டு வந்த இந்து அரசகுலத்தினர். சந்தேலர்களின் அரசியல் தலைநகரமாக இருந்தது கலிஞ்சர். கஜூராஹோ கோவில்கள் 950 ஆம் ஆண்டு முதல் 1150 ஆம் ஆண்டு வரையிலான 200 ஆண்டு காலவரையறையில் கட்டப்பட்டது

ஒட்டுமொத்தப் பகுதியும் எட்டு
வாயில்களைக் கொண்ட
மதிற்சுவற்றினால் சூழப்பட்டது,
ஒவ்வொரு வாயிலும் இரு தங்க பேரீச்ச
மரங்களினால் அலங்கரிக்கப்பட்டிருந்தது.
முதலில் அங்கு 80 இந்து கோவில்களுக்கு
மேல் இருந்தன அவற்றில் இப்போது 25
மட்டுமே ஓரளவுக்குப் பாதுகாக்கப்படும்
நிலையில் உள்ளன, இவை சுமார் 20 சதுர
கிலோமீட்டர்கள் (8 sq mi) பரப்பளவில்
பரவிக் கிடக்கிறன

Chhatarpur TEMPLE OF KHAJURAO

City in Madhya Pradesh

Description Chhatarpur is a city and a municipality in Chhatarpur district in the state of Madhya Pradesh, India. It is the administrative headquarters of Chhatarpur District





பாதாமி குடைவரைக் கோவில்கள் (Badami cave temples) இந்தியாவின் கர்நாடக மாநிலத்தில் உள்ள பாகல்கொட் மாவட்டத்தின் பாதாமி என்னும் நகரில் உள்ளன. கி.பி. 6 ஆம் நூற்றாண்டு தொடங்கி 8 ஆம் நூற்றாண்டு வரை கர்நாடகத்தின் பெரும்பகுதியை ஆட்சிபுரிந்த சாளுக்கியர்களின் தலைநகரமாக பாதாமி, விளங்கியது. இந்த நகரம் இங்கு காணப்படும் மணற்கல் குன்றுகளில் குடையப்பட்டுள்ள பண்டைக்காலக் குடைவரைகளினாற் பெயர் பெற்றது.

பாதாமி குடைவரைக் கோயில்கள் நான்கு குகைகளை உள்ளடக்கியுள்ளன. 6 ஆம் நூற்றாண்டில் அமைக்கப்பட்ட இவை மென்மையான தக்காணத்து மணற்கல் பாறைச் சரிவுகளில் குடையப்பட்டுள்ளன.

கர்நாடக மாநிலத்தின் நடுப்பகுதியின் வடப்புறத்திலுள்ள பாதாமி நகரில் பாதாமி குகைக்கோயில்கள் அமைந்துள்ளன.

பாதாமி நகரின் தென்கிழக்குப் பகுதியில் செங்குத்தான மலைச் சரிவில் இக்குகைக் கோயில்கள் குடையப்பட்டுள்ளன. அகத்தியர் ஏரி எனப்படும் செயற்கை ஏரிக்கு மேல் இச்சரிவு அமைந்துள்ளது. இங்கு நான்கு குகைக் கோயில்கள் உள்ளன. மலைச்சரிவின் மேற்கு ஓரத்தில் சரிவின் துவக்கப்பகுதியில் முதல் குகைக் கோவில் அமைக்கப்பட்டுள்ளது. [3][4] நான்கு கோயில்களிலும் பெரியதாக உள்ள மூன்றாவது குகைக் கோயில் மலையின் வடக்குப் பார்த்தமைந்த பகுதியில் அமைந்துள்ளது.[5] மூன்றாவது குகைக் கோவிலில் இருந்து சிறிது தொலைவில் நான்காவது குகை அமைந்துள்ளது

முற்காலச் சாளுக்கியர்கள்[4]) என அழைக்கப்பட்ட சாளுக்கிய அரசர்களின் தலைநகரான பாதாமியில் அமைந்துள்ள நான்கு குகைக்கோயில்களும் ஆறாம் நூற்றாண்டிலிருந்து கட்டப்பட்டவை. நான்கில் மூன்றாவது குகையில் மட்டுமே, அக்குகை கட்டப்பட்ட ஆண்டுக்கான சான்றுள்ளது. இக்குகையில் காணப்படும் கன்னட மொழியில்[2][8] பொறிக்கப்பட்டுள்ள கல்வெட்டில், சாளுக்கிய அரசன் மங்களேசனால் கிபி 578/579 இல் [9] இக்குகையின் கருவறை நிர்மாணிக்கப்பட்டதாகக் குறிக்கப்பட்டுள்ளது. இந்தக் கல்வெட்டிலிருந்து இக்குகைக் கோயில்களின் காலம் ஆறாம் நூற்றாண்டைச் சேர்ந்ததாக அறியப்படுகிறது

அகத்திய ஏரிக்கு மேல் அமைந்துள்ள பாதாமிக் குகைக் கோயில்களின் தோற்றம் பாதாமி குகைக் கோயில்கள் மனிதர்களால் கட்டமைக்கப்பட்டவை. பாதாமி நகரின் மலைச்சரிவின் மணற்கல்லில் செதுக்கப்பட்டவை. [10] இங்குள்ள நான்கு குகைக் கோயில்களும் நுழைவாயில், கற்தூண்களும் தாங்கிகளும் கொண்ட முகமண்டபம்,,

அதையடுத்து குகையின் உட்புறமாக அமைந்த சிறிய சதுர கருவறை என்ற வடிவில் அமைக்கப்பட்டுள்ளன.[19] ஒவ்வொரு கோயிலையும் படிசூலான பாதை இணைக்கிறது. ஒவ்வொரு குகைக் கோயிலுக்கும் முன்புறம் ஏரியையும் ஊரையும் பார்த்தவாறு அமைந்த வெளிகள் உள்ளன. குகைக் கோயில்கள் கீழிருந்து மேல் வரிசையில் 1-4 எனப் பெயிரிடப்பட்டுள்ளன. குகைகளின் எண்வரிசையை, அவை செதுக்கப்பட்ட காலவரிசையாகக் கருத இயலாது.[20] நான்கு குகைக் கோயில்களில் முதலாவது சிவனுக்காகவும், இரண்டாவதும் மூன்றாவதும் திருமாலுக்காகவும் செதுக்கப்பட்டுள்ளன. நான்காவது சமணக்கோவில் ஆகும்.

முற்காலச் சாளுக்கியர்கள் பின்பற்றிய நாகர மற்றும் திராவிடப் பாணியிலமைந்த கட்டிட அமைப்பு இக்குகைக் கோயில்களில் காணப்படுகிறது.[20] பாதாமியில் புத்தர் கோயிலமைந்த இயற்கைக் குகை ஒன்றும் உள்ளது. இக்குகைக்கோயிலுக்குள் தவழ்ந்துதான் செல்ல முடியும்.
[21]

குகை 1

முதல் குகையின் நுழைவுப்பகுதி

சிவதாண்டவச் சிற்பம்-குகை 1

மலையின் வடமேற்குப் பகுதியில் தரைமட்டத்திலிருந்து 59 அடிகள் (18 m) உயரத்தில் முதல் குகை உள்ளது. இக்குகைக்குச் செல்ல குள்ளவடிவ கணங்களின் (மாடு மற்றும் குதிரைத் தலைடைய உருவங்கள்) உருவங்கள் செதுக்கப்பட்டப் படிகள் அமைக்கப்பட்டுள்ளன.[22] 70 அடிகள் (21 m) x 65 அடிகள் (20 m) அளவிலமைந்த முகமண்டபத்தில் (தாழ்வாரம்) நான்கு தூண்கள் உள்ளன. இத்தூண்களில் சிவனின் நடனத் தோற்றங்களும் திருபிறப்புத் (அவதாரம்) தோற்றங்களும் செதுக்கப்பட்டுள்ளன.[23] குகையின் நுழைவுப் பகுதியில் காணப்படும் துவாரபாலகர்கள் சிலையின் அளவு 6.166 அடிகள் (1.879 m).[22] ஆகும்.

சிவ தாண்டவச் சிற்பம்

இக்குகையில் சிவனின் தாண்டவ சிற்பம் (நடராசர்) செதுக்கப்பட்டுள்ளது.[23][24][17] இச்சிற்பத்தின் உயரம் 5 அடிகள் (1.5 m) ஆகும். சிற்பத்தின் 18 கரங்களின் அமைப்பு அண்டச் சக்கரத்தின் காலப்பகுப்பைக் காட்டும் வகையில் அமைந்துள்ளதாக கலை வரலாற்றாளர்கள் கருதுகின்றனர்

குகை 2

முகமண்டப மேற்கூரைத் தோற்றமும் திரிவிக்கிரம அவதாரச் சிற்பமும்

இரண்டாவது குகை, மூன்றாம் குகைக்கு மேற்கில்[28] வடக்கு நோக்கி அமைந்துள்ளது. ஆறாம் நூற்றாண்டின் இறுதியாண்டுகளில் கட்டப்பட்ட இக்குகையின் அமைப்பும் அளவும் கிட்டத்தட்ட முதல் குகையைப் போன்றே உள்ளது. எனினும் இக்குகையின் முதன்மைக் கடவுள் திருமாலாக உள்ளார். முதல் குகையிலிருந்து இக்குகையை அடையப் படிகள் அமைக்கப்பட்டுள்ளன. முதல் குகையைப் போன்றே இக்குகையிலும் பல்வேறு இந்து சமயத் கடவுள்களின் சிற்பங்கள் செதுக்கப்பட்டுள்ளன.[10][28] தூண்களில், கடவுள் உருவங்கள், போர்க்களக் காட்சிகள், பாற்கடல் கடைதல், கஜலட்சுமி, பிரம்மா, ஆதிசேஷன்மீது பள்ளிகொண்டுள்ள திருமால், கிருஷ்ணர் பிறப்பு நிகழ்ச்சிகள், கிருஷ்ணரின் இளவயது நிகழ்வுகள், கோபியருடனும் பசுக்களுடனும் காணப்படும் கிருஷ்ணர் போன்ற சிற்பங்கள் வடிவமைக்கப்பட்டுள்ளன.[10][28] முதல் குகையைப் போன்று இரண்டாம் குகையின் சிற்பங்கள் எல்லோரா சிற்பங்களை ஒத்தவையாய், ஆறாம் மற்றும் ஏழாம் நூற்றாண்டு காலத்தின் வட தக்காண பாணியில் அமைந்துள்ளன

குகை 3

Temple troglodytique dédié à Vishnou (Badami, Inde) (14146142170).jpg

இரண்டாவது குகையைப் போன்றே மூன்றாம் குகையும் வடக்கு நோக்கியுள்ளது. இரண்டாவது குகையிலிருந்து மூன்றாவது குகைக்குச் செல்ல 60 படிகள் அமைக்கப்பட்டுள்ளன. மூன்றாவது குகை திருமாலுக்குரியதாக அமைக்கப்பட்டுள்ளது. இந்தக் குடைவரை வளாகத்திலேயே இது பெரியதும் சிக்கலான சிற்பவேலைப்பாடுகளுடைய குகையாகும். இங்கு நேர்த்தியாகச் செதுக்கப்பட்ட ஆதிசேஷன் மீதமர்ந்த நான்குகரமுடைய திருமால், பூவராகர், அரிகரர், நரசிம்மர் மற்றும் திரிவிக்கிரமர் சிற்பங்கள் மிக நேர்த்தியாக பெரியளவில் செதுக்கப்பட்டுள்ளன.[10]

தூணொன்றில் ஆண்-பெண் இணையர் தழுவிநிற்கும் சிற்பம் வடிக்கப்பட்டுள்ளது. இக்குகையின் முதன்மைக் கடவுள் திருமாலாக இருப்பினும் சிவன் பாதி-திருமால் பாதியாக அமைந்த அரிகரரின் சிற்பமும் வடிக்கப்பட்டுள்ளது

குகை 4

மகாவீரர்

பார்சுவநாதர் சிற்பம்

பாகுபலி சிற்பம்

முதல் மூன்று குகைகளை விட அதிக உயரத்தில், மூன்றாவது குகைக்கு கிழக்கில் நான்காவது குகை உள்ளது. ஜைன மத வழிபாட்டு உருவங்களைக் கொண்ட இக்குகை ஏனைய குகைகளைவிடக் காலத்தால் பிந்தையதாகும். மற்ற குகைகளைப் போன்றே இக்குகையும் நேர்த்தியான சிற்ப வேலைப்பாடுகளைக் கொண்டுள்ளது.[18][39] இக்குகையின் நுழைவில் நான்கு சதுரத் தூண்கள் உள்ளன. இத்தாழ்வாரத்தை அடுத்துள்ள கூடத்தில் இரண்டு தனித்தனி தூண்களும், இரண்டு இணைந்த தூண்களும் காணப்படுகின்றன. கூடத்திலிருந்து 25.5 அடி அகலமும் 6 அடி ஆழமும் உள்ள கருவறைக்குச் செல்ல படிகள் அமைக்கப்பட்டுள்ளன. [39]

சிங்கங்கள் செதுக்கப்பட்ட அரியணையில் அமர்ந்தவாறு மகாவீரர் சிற்பம் வடிக்கப்பட்டுள்ளது.[40][39] பார்சுவநாதர் சிற்பம் செதுக்கப்பட்டுள்ளது.[39] கால்களின் கீழ் பாம்புகள் சூழ பாகுபலியின் சிற்பம் பிராமி மற்றும் சுந்தரி எனும் அவரது இரு மகளோடு வடிக்கப்பட்டுள்ளது

குகை 5

ஐந்தாவது குகை சிறியளவிலான இயற்கைக் குகையாகும். இக்குகையின் நுழைவுப்பகுதி மிகவும் குறுகலானதால் தவழ்ந்து சென்றுதான் குகைக்குள் நுழைய முடியும்.[21] குகையினுள் சிற்ப வேலைப்பாடமைந்த அரியணை மீதமர்ந்த சிற்பமொன்று, விசிறி வீசும் பெண்கள், ஒரு மரம், யானைகள் மற்றும் பாய்ந்த நிலையிலுள்ள சிங்கங்கள் உருவங்களுடன் செதுக்கப்பட்டுள்ளது. 1995 வரை இச்சிலையின் முகம் நல்லநிலையில் இருந்தது;[21] அதன்பின்னர் சிதைந்த நிலையில் காணப்படுகிறது



சிவதாண்டவச் சிற்பம்-குகை 1



அர்த்தநாரீசுவரர்-குகை1



வராக அவதாரச் சிற்பம்


மீன் ஆரைகளுடன்
உட்கூரையின் சக்கரவடிவம்




நரசிம்மர் சிற்பம்



ஆதிசேஷனில் வீற்றிருக்கும்
விஷ்ணு; வராக சிற்பம்

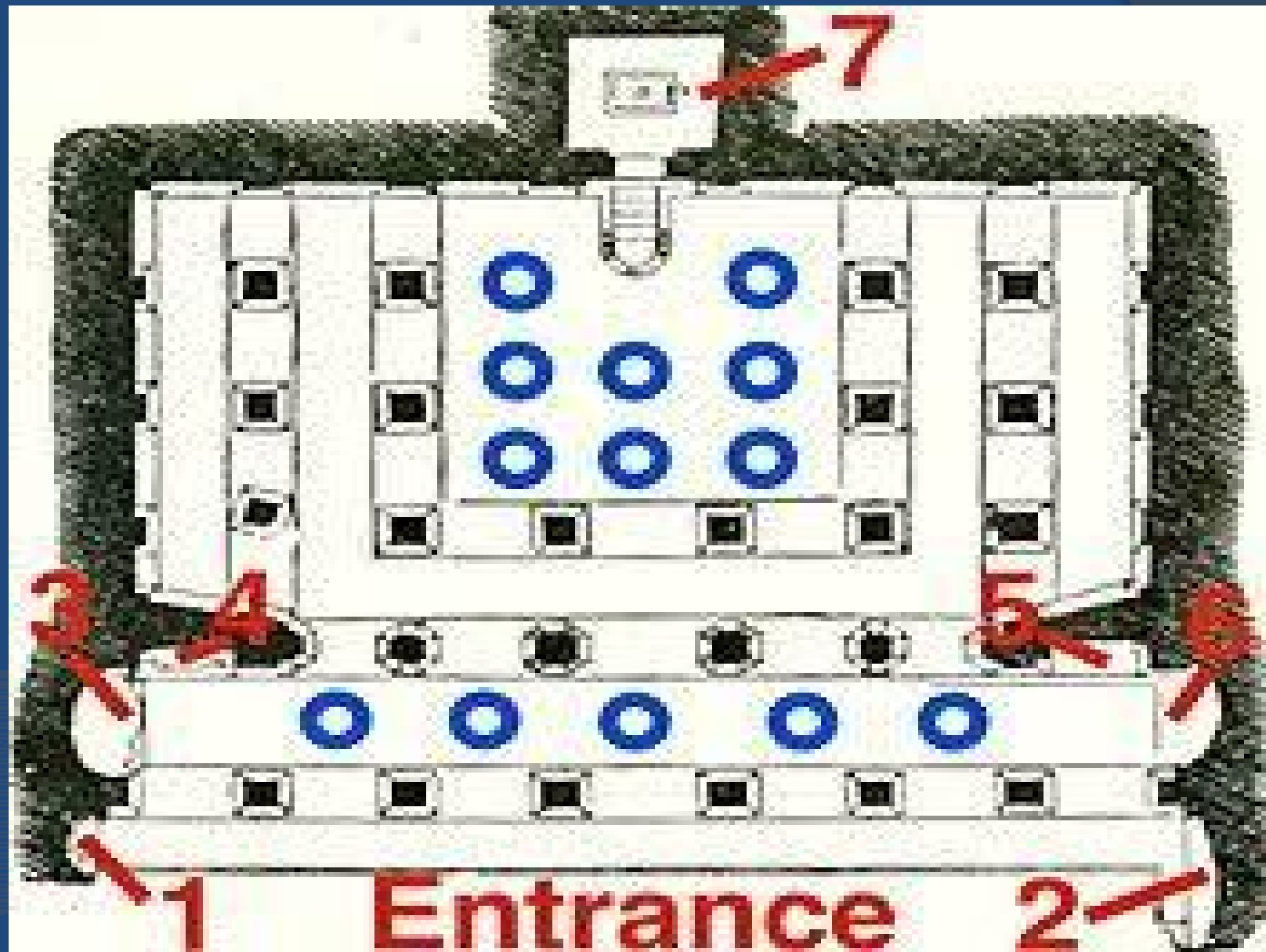


சிரிவித்திராமர் சிற்பம்



மகாவீரர்

The Badami cave temples are a complex of Hindu and Jain cave temples located in Badami, a town in the Bagalkot district in northern part of Karnataka, India. The caves are considered an example of Indian rock-cut architecture, especially Badami Chalukya architecture, which dates from the 6th century







முதல் குகையின் நுழைவுப்பகுதி



BADAMI

ROCK-CUT CAVE TEMPLES





ஆதிசேஷனில் வீற்றிருக்கும் விஷ்ணு; வராக சிற்ப



An form of copper, silver and gold, Rajasthan



அம்பி (Hampi, ஹம்பி) இந்தியாவின் கர்நாடக மாநிலத்தின் வடக்குப் பகுதியில், துங்கபத்திரை ஆற்றங்கரையில் உள்ள ஒரு ஊர் மற்றும் உலகப் பாரம்பரியக் களம் ஆகும். விஜயநகரப் பேரரசின் தலைநகரமாக விளங்கிய போது இதன் பெயர் விஜயநகரம் ஆகும்.

பெயர்

ஹம்பி என்னும் பெயர் கன்னடப் பெயரான ஹம்பே என்பதன் ஆங்கிலப்பெயர் ஆகும். துங்கபத்திரை ஆற்றின் தென்கரையில் இவ்வூர் அமைந்துள்ளதால் அவ்வாற்றின் பழைய பெயரான பம்பா என்பதிலிருந்து "ஹம்பே" என்னும் இந்தக் கன்னடச் சொல் பெறப்பட்டதாகக் கூறப்படுகின்றது

பெல்லாரி மாவட்டத்தில் கிடைத்த பேரரசர் அசோகரின் சாசனங்களின் படி கிமு மூன்றாம் நூற்றாண்டில் இப்பகுதி மௌரியப் பேரரசின் பகுதியாக இருந்ததாக அறியப்படுகிறது. இப்பகுதியில் நடத்தப்பட்ட அகழ்வாய்வில் பிராமி கல்வெட்டும், இரண்டாம் நூற்றாண்டைச் (பொ-ஊ) சேர்ந்த சுடுமண் முத்திரையும் கிடைத்துள்ளது.[8] ஹம்பியின் குடியேற்றங்கள் கி.பி முதலாம் ஆண்டிலிருந்து தொடங்கியதாகச் சொல்லப்படுகின்றது.

விசயநகரப் பேரரசின் தலைநகராக விளங்கிய இந்நகரம் ஏழு வரிசை கொண்ட கோட்டைகளால் சூழப்பட்டிருந்தது. இந்தக் கோட்டைகளில் வாயில்களும் கொத்தளங்களும் அமைக்கப்பட்டிருந்தன.

அச்சுதராயர் கோயில்

அச்சுதராயர்கோயில், ஹம்பி
கிருஷ்ணதேவராயருக்குப் பின் விசயநகரை ஆண்ட அச்சுததேவ ராயரின் ஆட்சிகாலத்தில் அரசரின் உயரதிகாரியால் கிபி 1534 ஆம் ஆண்டு இக்கோயில் கட்டப்பட்டதால், விஷ்ணுவை முதன்மைக் கடவுளாகக் கொண்ட இக்கோயில் அச்சுதராயர் கோயில் என அழைக்கப்படுகிறது

படவிலிங்கம்

படவிலிங்கம்

இது ஹம்பியிலுள்ள லிங்கங்களுள் அளவில் மிகப் பெரியதாகும். இலட்சுமி நரசிம்மர் சிலைக்கு அடுத்துள்ள ஒரு அறையில் இந்த லிங்கம் அமைக்கப்பட்டுள்ளது. அருகில் சென்று பார்க்கும்போது இந்த லிங்கத்தில் மூன்றாவது கண் உள்ளதைக் காணமுடியும். (depicting the three eyes of Shiva) ஒரு ஏழை விவசாயப் பெண் இதனைக் கட்டியதாக வரலாறு உள்ளது



What is Hampi famous for?

Hampi is famous for its ruins belonging to the erstwhile medieval Hindu kingdom of Vijaynagar and it is declared a World Heritage site. The temples of Hampi, its monolithic sculptures and monuments, attract the traveler because of their excellent workmanship

Who built Hampi temple?

Lakkana Dandesha

The huge temple building was built by Lakkana Dandesha, a chieftain under the ruler Deva Raya II of the Vijayanagara Empire. Under the Vijayanagara rulers, in the middle of the 14th century, there began a flowering of native art and culture

Which God is in Hampi?

Virupaksha Temple is located in Hampi in the Ballari district of Karnataka, India. It is part of the Group of Monuments at Hampi, designated as a UNESCO World Heritage Site. The temple is dedicated to Lord Virupaksha, a form of Shiva.

What is special in Hampi?

Hampi is famous for its ruins belonging to the erstwhile medieval Hindu kingdom of Vijaynagar and it is declared a World Heritage site. The temples of Hampi, its monolithic sculptures and monuments, attract the traveler because of their excellent workmanship

KRISHNA TEMPLE





விட்டலர் கோயில்

கல்ரதம், விட்டலர் கோயில்
விட்டலர் கோயில் வளாகம் ஹம்பி இடிபாடுகளில் முக்கியமானதும் நன்கறியப்பட்டதுமாகும். இங்குள்ள கல்லால் ஆன தேர், கர்நாடகச் சுற்றுலாத்துறையின் சின்னமாக உள்ளது. இதன்மேல் அமைந்த செங்கற்கோபுரம் இடிக்கப்பட்டு விட்டது

KRISHNA TEMPLE IN HUMPI



VIRUPAKSHA TEMPLE



Who built Hoysaleswara Temple?

Hoysaleswara temple, also referred simply as the Halebidu temple, is a 12th-century Hindu temple dedicated to Shiva.

Which God is halebidu?

Lord Shiva

The Halebidu Temple is a hindu Temple. It was constructed in the 12th century. And it is dedicated to the Hindu God Lord Shiva

HOYSALESWAR TEMPLE AT HALEBID

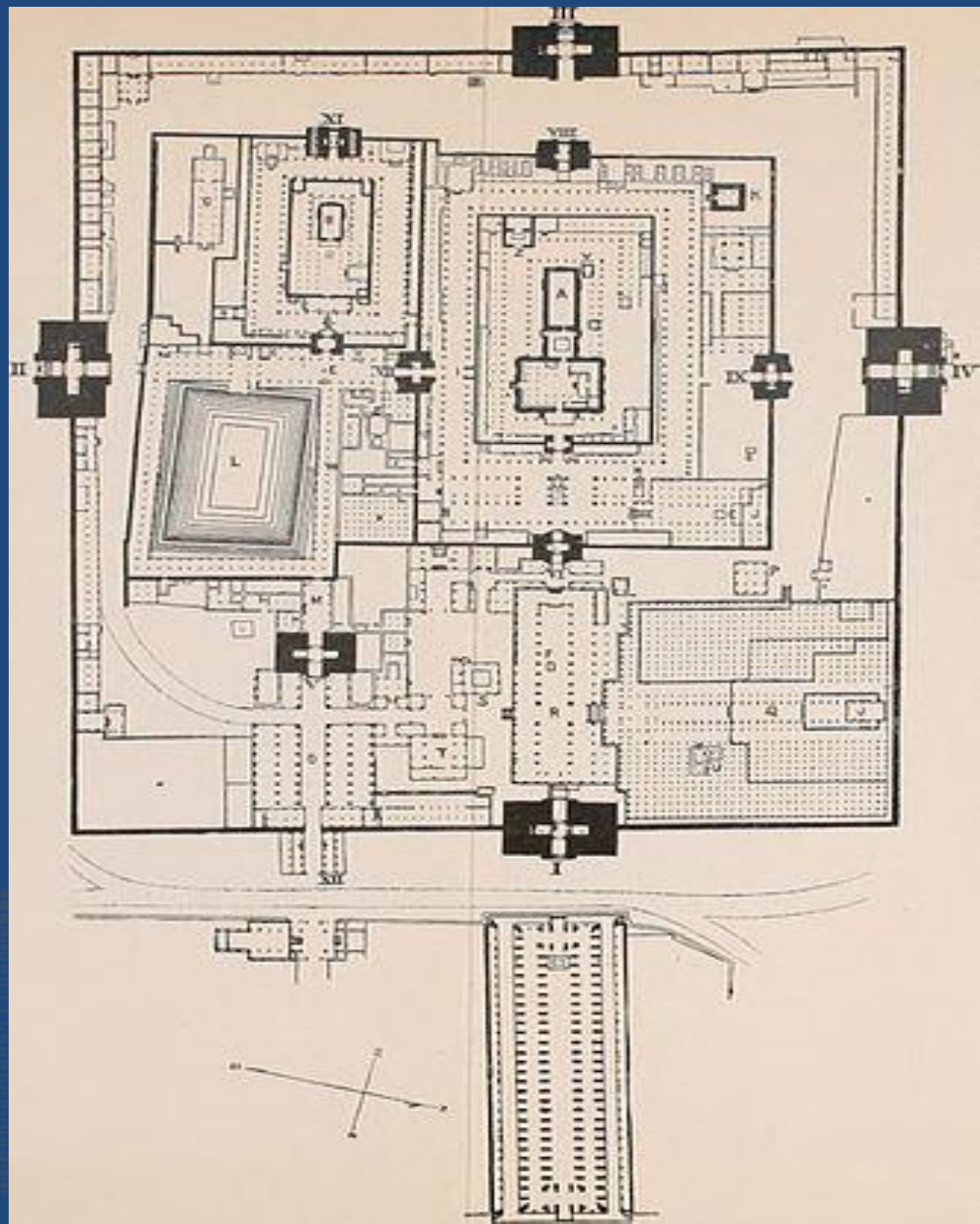





மதுரை மீனாட்சி சுந்தரேசுவரர் கோயில் என்பது
வைகை ஆற்றின் கரையில் அமைந்துள்ள
கோயில் நகரமான மதுரையின் மத்தியில்
அமைந்துள்ள சிவாலயமாகும். இச்சிவாலயத்தின்
மூலவர் சுந்தரேசுவரர் மற்றும் அம்பிகை
மீனாட்சியம்மன். இக்கோயிலை மதுரை
மீனாட்சியம்மன் கோயில் என்றும்
அழைக்கின்றனர். இக்கோயிலே தமிழகத்தில்
உள்ள 366 மீனாட்சி சுந்தரேசுவரர் கோயில்களின்
மூலக் கோயிலாக உள்ளது. இத்தலத்தில் முதல்
பூசை அம்பிகை மீனாட்சிக்கே செய்யப்படுகிறது

சிதம்பரம், காசி, திருக்காளத்தி வரிசையில் முக்கியமான 4வது தலமாக திருவாலவாய் உள்ளது.[2] இந்த நகரம் புராண காலத்தில் திருவாலவாய் என்று அழைக்கப்பட்டுள்ளது. இந்த தலத்தின் பெயரைக் கேட்டதுமே பேரின்ப நிலை கிடைக்கும்.[2] அதனால் சிவபெருமானுடைய முக்தி தலங்களுள் ஒன்றாகவும் கருதப்படுகிறது. இத்தலத்தினை சிவன் முக்திபுரம் என்றும் அழைக்கின்றனர்

இத்தலம் முக்கியமான சிவதலமாக மட்டும் இல்லாமல், அம்பிகையின் 51 சக்தி பீடங்களுள் ஒன்றாகும்.[2] இதனை ராஜமாதங்கி சியாமள பீடம் என்று அழைக்கின்றனர்.[2] இத்தலம் 18 சித்தர்களில் ஒருவரான சுந்தரானந்தரின் சித்தர் பீடமாகவும் உள்ளது. விநாயகரின் அறுபடை வீடுகளில் நான்காவது படைவீடாகவும், சிவபெருமான் மீது பாடப்பெற்ற தேவாரப்பாடல் பெற்ற 274 வது சிவாலயமாகவும், 192வது தேவாரத்தலமாகவும் உள்ளது. தேவாரப் பாடல் பெற்ற தலங்களில் பாண்டிய நாட்டுத் தலங்களில் ஒன்றாகும்.



Nagara



Dravida

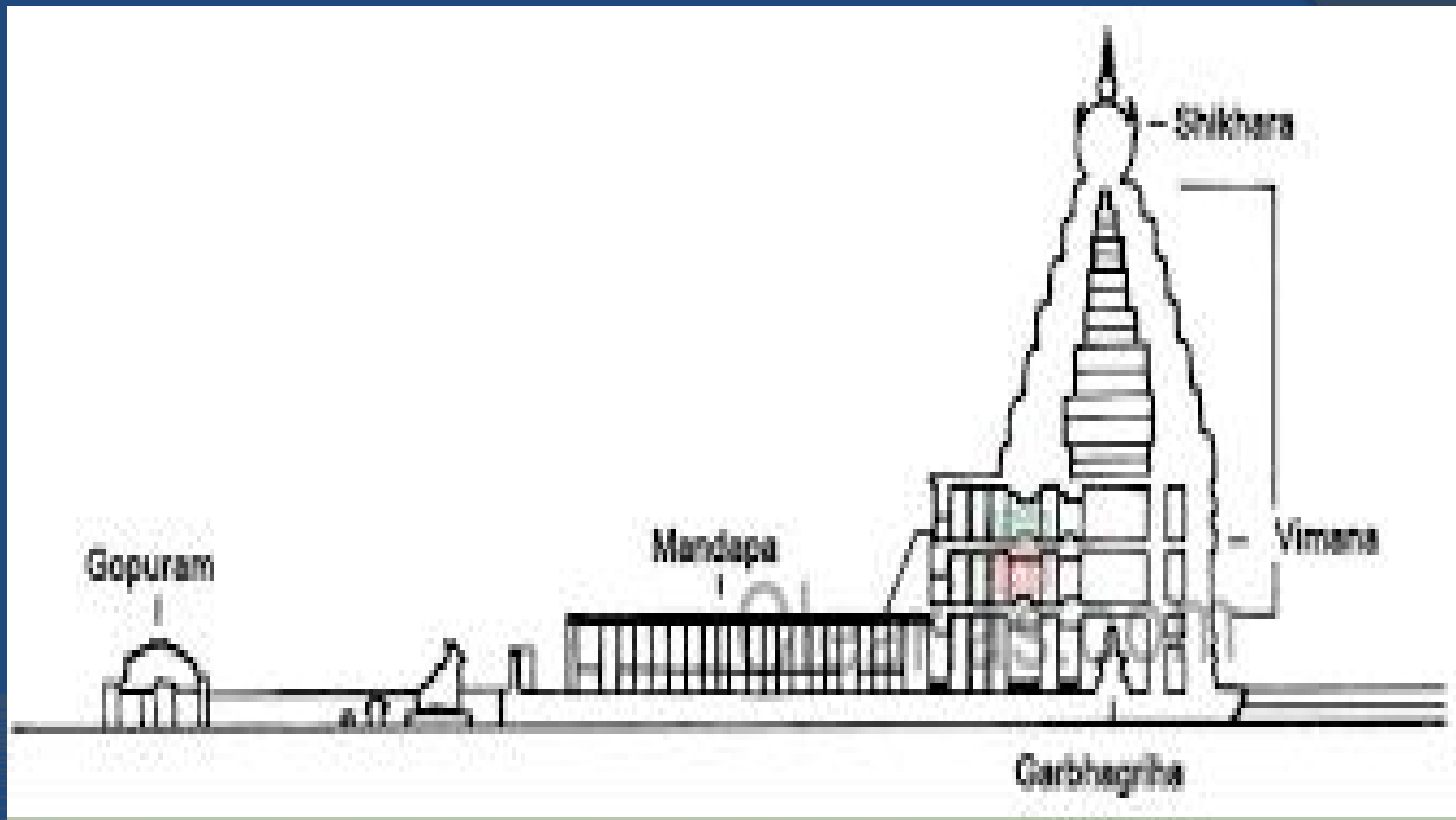


Vesara



Different Styles of Temple Architecture





What is Meenakshi temple famous for?

Located in the heart of the city of Madurai, the Meenakshi-Sundareshwarar temple is dedicated to goddess Meenakshi, the consort of lord Shiva. It has long been the focus of both Indian and international tourist attraction as well as one of the most important places of Hindu pilgrimage

Who built Madurai Meenakshi Amman temple?

King Kulasekara Pandya

Overview. Madurai Meenakshi Sundareswarar temple was built by King Kulasekara Pandya (1190-1216 CE). He built the main Portions of the three-storeyed gopura at the entrance of Sundareswarar Shrine and the central portion of the Goddess Meenakshi Shrine are some of the earliest surviving parts of the temple

DI



Hillary Rodrigues (www.mahavidya.ca)

What is the Speciality of Brihadeshwara Temple?

This ancient shrine is situated at Thanjavur district in Tamil Nadu. Brihadeeshwara Temple is a revered temple for Hindus, which they bestow to Lord Shiva (The God of destruction). This temple is one of the largest temples of India, and one of supreme brilliances of Indian architecture

Why was Brihadeeswarar temple built?

The Bruhadeeshwara temples at Thanjavur and Gangaikonda Cholapuram were built to commemorate their victories in war by Chola kings. ... His son Rajendra I built the Gangaikonda Cholapuram temple to commemorate his victories in the Tungabhadra basin, in Kalinga and Vagadesh (Bengal), whole of Sri Lanka.

தஞ்சைப் பெருவுடையார் கோயில் (Big temple) அல்லது
தஞ்சைப் பெரிய கோயில் (Peruvudayar Temple)
(சமஸ்கிருதம்:பிரகதீஸ்வரர் கோவில், Birahadeeswarar
Temple) என்றும் அறியப்படும் தலம் தஞ்சாவூரிலுள்ள, சோழ
நாட்டு காவிரி ஆற்றின் தென்கரையில் அமைந்துள்ள
திருவிசைப்பா பாடல் பெற்ற சிவன் கோயிலாகும்.
இக்கோயில் உலகப் பாரம்பரிய சின்னமும் ஆகும்.
இந்தியாவில் அமைந்துள்ள மிகப்பெரிய கோவில்களில்
இதுவும் ஒன்றாகவும்

அமைந்துள்ள மிகப்பெரிய கோவில்களில் இதுவும்
ஒன்றாகவும்[1], தமிழர் கட்டிடக்கலைக்கு சான்றாக விளங்கும்
இக்கோவில் அற்புதமான கட்டிடக்கலை அம்சத்தைக்கொண்ட
இந்தியா கோவில்களில் ஒன் அமைந்துள்ளது. கிபி 10-ஆம்
நூற்றாண்டில் புகழ் பெற்ற தமிழ் சோழ பேரரசர் முதலாம்
இராசராச சோழன் இயிலைக் கட்டுவிதர்.

அமைந்துள்ள மிகப்பெரிய கோவில்களில் இதுவும் ஒன்றாகவும்[1], தமிழர் கட்டிடக்கலைக்கு சான்றாக விளங்கும் இக்கோவில் அற்புதமான கட்டிடக்கலை அம்சத்தைக்கொண்ட இந்தியா கோவில்களில் ஒன்றாகவும் அமைந்துள்ளது. கிபி 10-ஆம் நூற்றாண்டில் புகழ் பெற்ற தமிழ் சோழ பேரரசர் முதலாம் இராசராச சோழன் இக்கோயிலைக் கட்டுவித்தார்.

சிதம்பரம், காசி, திருக்காளத்தி வரிசையில் முக்கியமான 4வது தலமாக திர இந்த நகரம் புராண காலத்தில் திருவாலவாய் என்று அழைக்கப்பட்டுள்ளது இந்த தலத்தின் பெயரைக் கேட்டதுமே பேரின்ப நிலை கிடைக்கும்.[2] அதனால் சிவபெருமானுடைய முக்தி தலங்களூள் ஒன்றாகவும் கருதப்படுகிறது. இத்தலத்தினை சிவன் முக்திபுரம் என்றும் அழைக்கின்றனர்

Bruhadeeshwara temples at Thanjavur





சிதம்பரம், காசி, திருக்காளத்தி
வரிசையில் முக்கியமான 4வது தலமாக
திர இந்த நகரம் புராண காலத்தில்
திருவாலவாய் என்று
அழைக்கப்பட்டுள்ளது இந்த தலத்தின் பெயரைக்
கேட்டதுமே பேரின்ப நிலை கிடைக்கும்.[2]
அதனால் சிவபெருமானுடைய முக்தி
தலங்களால் ஒன்றாகவும் கருதப்படுகிறது.
இத்தலத்தினை சிவன் முக்திபுரம் என்றும்
அழைக்கின்றனர்



MADURAI MEENAKSHI AMMAN TEMPLE





ஐகன்நாதர் கோயில் அல்லது ஐகன்நாதர் கோயில், (Jagannath Temple) இந்தியாவின், கிழக்கு கடற்கரையில், ஒடிசா மாநிலத்தில், புரி அல்லது புரி கடற்கரை நகரத்தில் அமைந்த வைணவத் திருக்கோயில் ஆகும். இக்கோயில் ஐகன்நாதர், பலபத்திரர் மற்றும் சுபத்திரைக்கு அர்பணிக்கப்பட்ட கோயிலாகும். [1] முகம் மற்றும் கைகள் மட்டுமே காணும் வகையில் அமைந்த இக்கோயிலின் மூலவர்களான ஐகன்நாதர், பலபத்திரர் மற்றும் சுபத்திரையின் திருமேனிகள் மரத்தால் ஆனவை. 12 ஆண்டுகளுக்கு ஒரு முறை இம்மூலத் திருமேனிகள் உரிய சடங்குகளுடன், புதிய மரத்தால் செதுக்கி அமைக்கப்படும்.[2]

Shore Temple, Mahabalipuram
DRAVIDIAN STYLE



இக்கோயில் 12ஆம் நூற்றாண்டில் கீழைக் கங்கர் குல அரசன் ஆனந்தவர்மன் சோடகங்களால் கட்டப்பட்டது. [3] [4] இக்கோயிலின் மூலவர்களான ஜெகந்நாதர், பலபத்திரர், சுபத்திரை தனித் தனியாக மூன்று தேர்களில் ஏறி ஊரை ஊர்வலம் வரும் நிகழ்வான ரத யாத்திரை திருவிழா ஆண்டிற்கு ஒரு முறை, ஆடி பௌர்ணமி அன்று துவங்கி ஒன்பது நாட்கள் கொண்டாடப்படுகிறது.[5]

சைதன்ய பிரபு, புரி ஜெகந்தாதரால் கவரப்பட்டு பல ஆண்டுகள் புரியில் வாழ்ந்தவர். ஜெயதேவர் மற்றும் சாது ராமானந்தரும் இக்கோயிலுடன் தொடர்புடையவர்.

தேர்த் திருவிழா

உலகப் புகழ் வாய்ந்த பூரி ஜெகநாதர் கோயில் தேரோட்டத் திருவிழா ஆண்டு தோறும் 9 நாட்கள் நடைபெறும். தேரோட்டத் திருவிழாவில், இலட்சத்திற்கு மேற்பட்ட பக்தர்கள் நாடு முழுவதிலிருந்து கலந்து கொள்கிறார்கள்.

தேரோட்டத் திருவிழாவை முன்னிட்டு, 16

சக்கரங்களைக் கொண்ட சிவப்பு, மஞ்சள் நிறத் தேரில் உற்சவ மூர்த்தியான பூரி ஜெகன்நாதரும், 14 சக்கரங்களை கொண்ட சிவப்பு, பச்சை நிறமுடைய தேரில் பலபத்திரரும் 12 சக்கரங்கள் கொண்ட சிவப்பு, கறுப்பு நிறத் தேரில் சுபத்ரா தேவியும் எழுந்தருள்வர்







